ПРОЕКТ ВНЕСЕНИЯ ИЗМЕНЕНИЙ В ГЕНЕРАЛЬНЫЙ ПЛАН СЕЛИВАНИХИНСКОГО СЕЛЬСОВЕТА МИНУСИНСКОГО РАЙОНА КРАСНОЯРСКОГО КРАЯ

Карта планируемого размещения объектов местного значения

Д.СОЛДАТОВО 1:5000

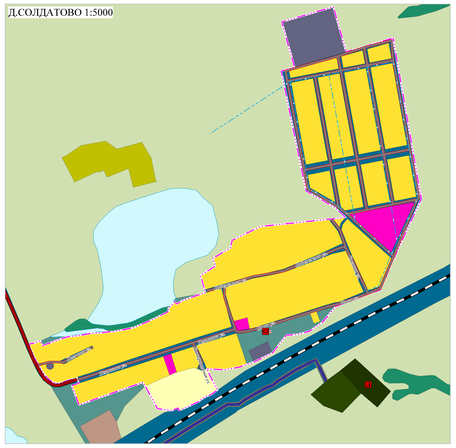

П.ТОПОЛЬКИ 1:5000

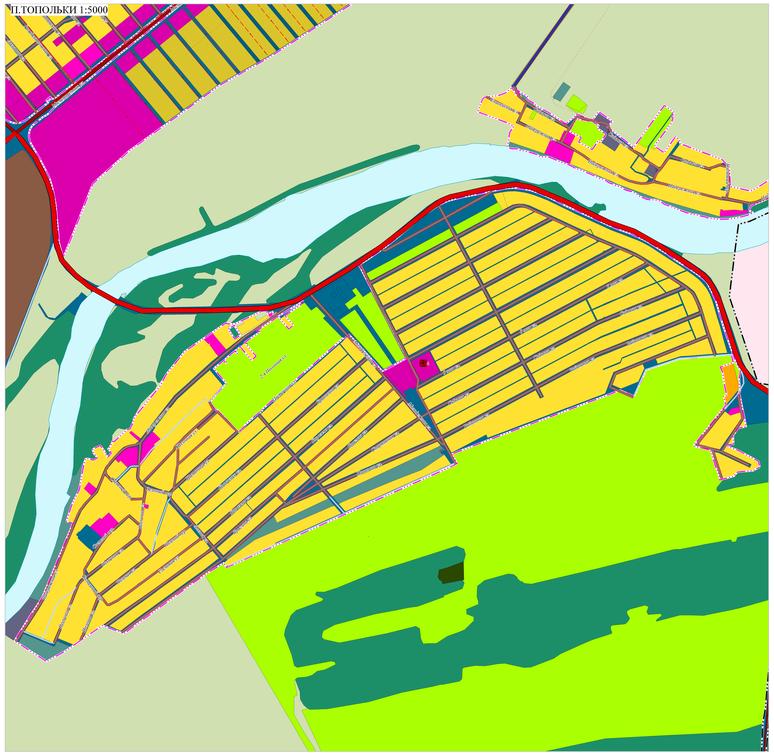

С. СЕЛИВАНИХА 1:5000

П. ОПЫТНОЕ ПОЛЕ 1:5000

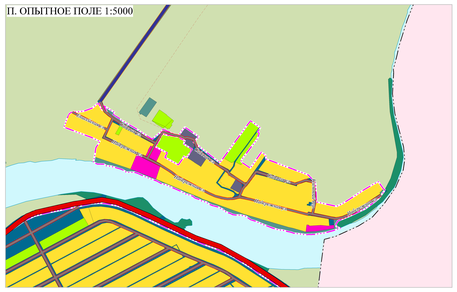

СЕЛИВАНИХИНСКИЙ СЕЛЬСОВЕТ 1:25000

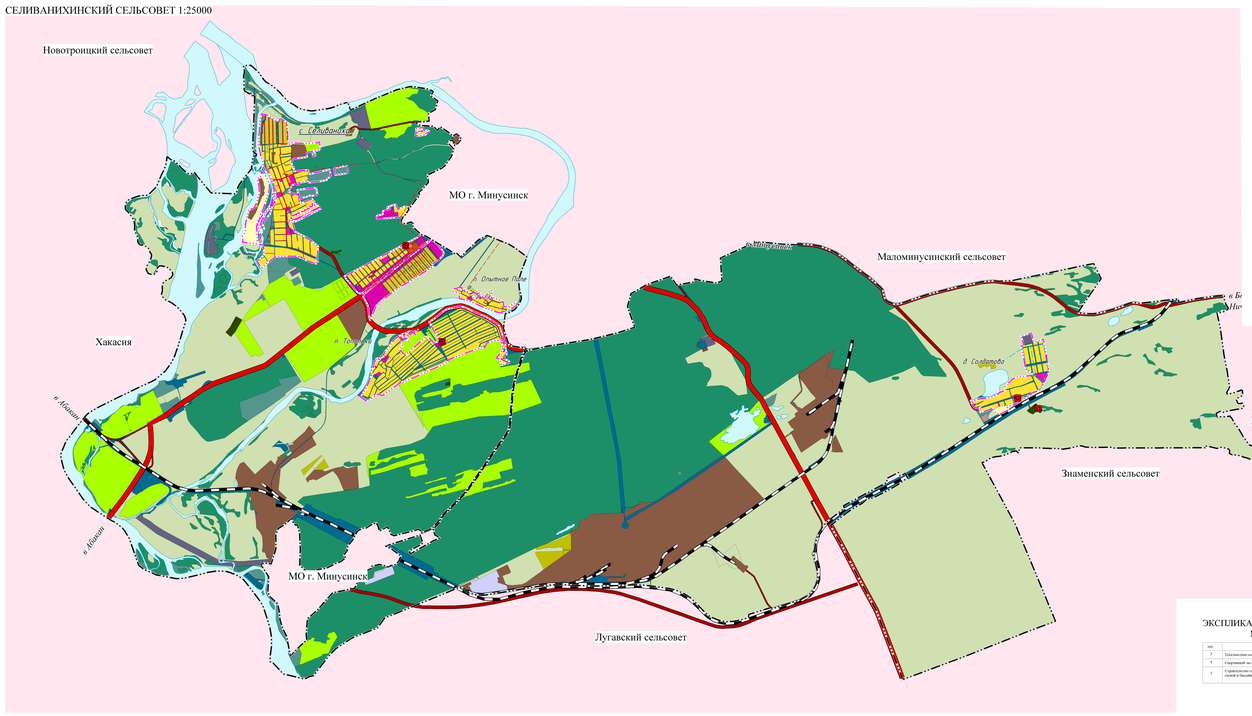


## УСЛОВНЫЕ ОБОЗНАЧЕНИЯ

Ликвидация | Реконструкция | Планируемый | Существующий

**Границы субъектов Российской Федерации, муниципальных образований, населенных пунктов**

- Граница городского округа
- Граница сельского поселения
- Граница населенного пункта

**Объекты социальной инфраструктуры, отдыха и туризма, санаторно-курортного назначения**

**Объекты физической культуры и массового спорта**

*Местного значения*

- Объект спорта, включающий раздельно нормируемые спортивные сооружения (объекты) (в т. ч. физкультурно-оздоровительный комплекс)
- Спортивное сооружение

**Объекты транспортной инфраструктуры**

**Железнодорожные пути**

*Федерального значения*

- Железнодорожные линии (за исключением линий неского пользования)

*Местного значения*

- Железнодорожные линии (за исключением линий неского пользования)

**Автомобильные дороги**

*Федерального значения*

- Автомобильные дороги федерального значения

*Регионального значения*

- Автомобильные дороги регионального или межмуниципального значения

*Местного значения*

- Автомобильные дороги местного значения

**Улично-дорожная сеть сельского населенного пункта**

*Местного значения*

- Поселковая дорога
- Улица в жилой застройке
- Хозяйственный проезд, скотопрогон

**Объекты трубопроводного транспорта и инженерной инфраструктуры**

**Сети теплоснабжения**

*Местного значения*

- Теплопровод распределительный (квартальный)

**Сети водоснабжения**

*Местного значения*

- Водопровод

**Сети водоотведения**

*Местного значения*

- Канализация самотечная

**Иные объекты федерального значения, регионального значения, местного значения**

**Места погребения**

*Местного значения*

- Кладбище

**Функциональные зоны**

- Зона застройки индивидуальными жилыми домами
- Зона застройки малоэтажными жилыми домами (до 4 этажей, включая мансардный)
- Зона застройки среднеэтажными жилыми домами (от 5 до 8 этажей, включая мансардный)
- Общественно-деловые зоны
- Производственная зона
- Коммунально-складская зона
- Зона инженерной инфраструктуры
- Зона транспортной инфраструктуры
- Зоны сельскохозяйственного использования
- Зона сельскохозяйственных угодий
- Зона садоводства, огородничества
- Производственная зона сельскохозяйственных предприятий
- Зоны рекреационного назначения
- Зона озеленения территорий общего пользования (парки, сады, скверы, бульвары, городские леса)
- Зона отдыха
- Зона лесов
- Зона кладбищ
- Зона режимных территорий
- Зона акваторий

## ЭКСПЛИКАЦИЯ ПЛАНИРУЕМЫХ ОБЪЕКТОВ МЕСТНОГО ЗНАЧЕНИЯ

| п/п | Наименование |
|---|---|
| 2 | Постольская сокровница (д. Солдатово) |
| 4 | Спортивный зал (п. Топольки) |
| 5 | Строительство спортивного комплекса для оздоровительных занятий, досуга и бесседбных общественных (с. Селиваниха) |

| | | | | | | | |
|---|---|---|---|---|---|---|---|
| | | | | | | | 6/11-ТП |
| Изм. | Кол.уч. | Лист | N док. | Подпись | Дата | | ПРОЕКТ ВНЕСЕНИЯ ИЗМЕНЕНИЙ В ГЕНЕРАЛЬНЫЙ ПЛАН СЕЛИВАНИХИНСКОГО СЕЛЬСОВЕТА МИНУСИНСКОГО РАЙОНА КРАСНОЯРСКОГО КРАЯ (актуализация ГПСЕ минусинского сельсовета) |
| Разработал | | Мухаметов Т. А. | | | | Стадия | Лист | Листов |
| Рук. группы | | Мухаметов Т. А. | | | | ГПК | 3 | 3 |
| Гл. инженер | | Мухаметов Ф. Ф. | | | | Основная часть | | |
| | | | | | | Карта планируемого размещения объектов местного значения | ООО "ЛУЧ" | |

Согласовано

Взам. инв. №

Подпись и дата

Инв. № подл.

6/11-ТП