ПРОЕКТ ВНЕСЕНИЯ ИЗМЕНЕНИЙ В ГЕНЕРАЛЬНЫЙ ПЛАН СЕЛИВАНИХИНСКОГО СЕЛЬСОВЕТА МИНУСИНСКОГО РАЙОНА КРАСНОЯРСКОГО КРАЯ

Карта современного использования территории (Опорный план)

Д.СОЛДАТОВО 1:5000

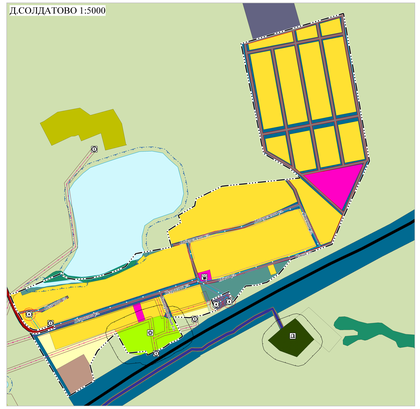

П. ОПЫТНОЕ ПОЛЕ 1:5000

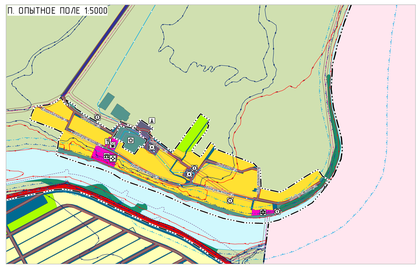

П.ТОПОЛЬКИ 1:5000

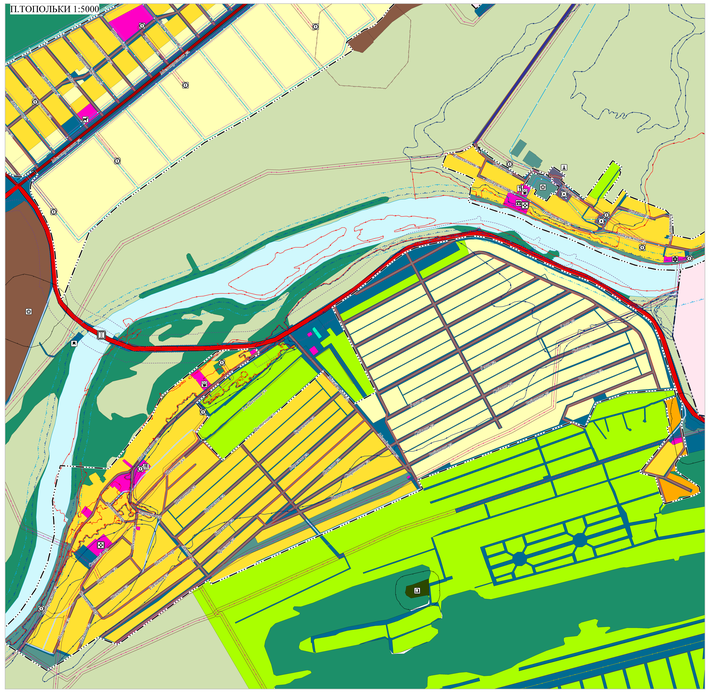

С. СЕЛИВАНИХА 1:5000

СЕЛИВАНИХИНСКИЙ СЕЛЬСОВЕТ 1:25000

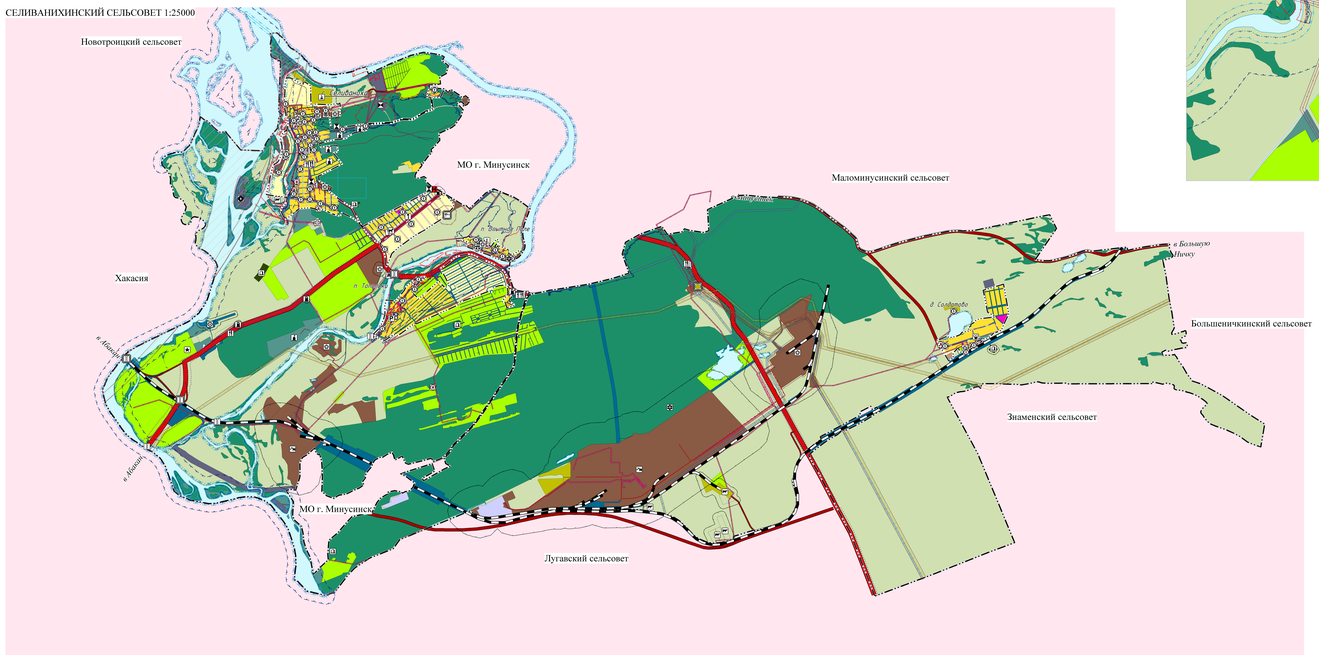

УСЛОВНЫЕ ОБОЗНАЧЕНИЯ

Существующие

Границы субъектов Российской Федерации, муниципальных образований, населенных пунктов

Граница городского округа

Граница сельского поселения

Граница населенного пункта

Объекты социальной инфраструктуры, отдыха и туризма, санаторно-курортного назначения

Объекты образования и науки

Местного значения

Здание (комплекс зданий) дошкольной образовательной организации

Здание (комплекс зданий) общеобразовательной организации

Объекты культуры и искусства

Местного значения

Объект культурно-досугового (клубного) типа

Объекты физической культуры и массового спорта

Местного значения

Спортивное сооружение

Объекты здравоохранения

Регионального значения

Объект (здание, комплекс зданий) медицинской помощи, оказываемой в амбулаторных условиях и (или) в условиях дневного стационара

Объект (здание, комплекс зданий), на базе которого оказывается первичная медико-санитарная помощь

Объекты отдыха и туризма

Местного значения

Оздоровительно-спортивный лагерь

Объекты санаторно-курортного назначения

Местного значения

Объект санаторно-курортного назначения

Прочие объекты обслуживания

Местного значения

Административное здание

Объекты торговли, общественного питания

Предприятия промышленности, сельского и лесного хозяйства, объекты утилизации и переработки отходов производства и потребления

Предприятия и объекты добывающей и обрабатывающей промышленности

Местного значения

Предприятие добывающей промышленности (кроме угледобывающей промышленности)

Предприятия и объекты сельского и лесного хозяйства, рыбоводства и рыбоводства

Местного значения

Предприятие растениеводства

Предприятие по разведению молочного крупного рогатого скота, производство сырого молока

Прочие объекты, связанные с производственной деятельностью

Местного значения

Объект, связанный с производственной деятельностью

Объекты транспортной инфраструктуры

Железнодорожные пути

Федерального значения

Железнодорожные линии (за исключением линий неского пользования)

Местного значения

Железнодорожные линии (за исключением линий неского пользования)

Автомобильные дороги

Федерального значения

Автомобильные дороги федерального значения

Регионального значения

Автомобильные дороги регионального или межмуниципального значения

Местного значения

Автомобильные дороги местного значения

Улично-дорожная сеть сельского населенного пункта

Местного значения

Поселковая дорога

Улица в жилой застройке

Хозяйственный проезд, скотопрогон

Объекты обслуживания и хранения автомобильного транспорта

Местного значения

Станция автозаправочная

Стоянка (парковка) автомобилей

Объекты воздушного транспорта

Местного значения

Посадочная площадка

Искусственные дорожные сооружения

Федерального значения

Мостовое сооружение

Местного значения

Мостовое сооружение

Объекты трубопроводного транспорта и инженерной инфраструктуры

Электрические подстанции

Федерального значения

Электрическая подстанция 220 кВ

Местного значения

Трансформаторная подстанция (ТП)

Зоны с особыми условиями использования территорий

Санитарно-защитная зона

Санитарно-защитная зона предприятий, сооружений и иных объектов

Охранная зона инженерных коммуникаций

Охранная зона инженерных коммуникаций

Линии электропередачи (ЛЭП)

Федерального значения

Линии электропередачи 220 кВ

Регионального значения

Линии электропередачи 110 кВ

Местного значения

Линии электропередачи 10 кВ

Объекты теплоснабжения

Местного значения

Источник тепловой энергии

Сети теплоснабжения

Местного значения

Теплопровод распределительный (квартальный)

Объекты водоснабжения

Местного значения

Водозабор

Насосная станция

Резервуар

Артезианская скважина

Сети водоснабжения

Местного значения

Водовод

Водопровод

Объекты водоотведения

Местного значения

Очистные сооружения (КОС)

Объекты связи

Федерального значения

Объекты почтовой связи

Объекты инженерной защиты от опасных геологических процессов

Местного значения

Сооружения для защиты от затопления и подтопления

Иные объекты федерального значения, регионального значения, местного значения

Места погребения

Местного значения

Кладбище

Объекты государственной системы наблюдений за состоянием окружающей среды

Федерального значения

Стационарный пункт наблюдений за состоянием окружающей природной среды, не загрязняемом

Зоны санитарной охраны источников питьевого и хозяйственно-бытового водоснабжения и водопроводов питьевого назначения

Первый пояс зоны санитарной охраны источника водоснабжения

Второй пояс зоны санитарной охраны источника водоснабжения

Третий пояс зоны санитарной охраны источника водоснабжения

Санитарно-защитная полоса водоводов

Водоохранные зоны

Водоохранная (рыбоохранная) зона

Прибрежные защитные полосы

Прибрежная защитная полоса

Береговые полосы

Береговая полоса

Иные зоны с особыми условиями использования

Придорожная полоса

Приаэродромная территория

Другие зоны, устанавливаемые в соответствии с законодательством Российской Федерации

Зоны с особыми условиями использования территорий

Зоны затопления и подтопления

Зона затопления

Зона подтопления

Функциональные зоны

Зона застройки индивидуальными жилыми домами

Зона застройки малоэтажными жилыми домами (до 4 этажей, включая мансардный)

Общественно-деловые зоны

Производственная зона

Коммунально-складская зона

Зона инженерной инфраструктуры

Зона транспортной инфраструктуры

Зоны сельскохозяйственного использования

Зона сельскохозяйственных угодий

Зона садоводства, огородничества

Производственная зона сельскохозяйственных предприятий

Зоны рекреационного назначения

Зона озелененных территорий общего пользования (парки, сады, скверы, бульвары, городские леса)

Зона отдыха

Зона лесов

Зона кладбищ

Зона режимных территорий

Зона аэропорт

Изм.	Кол.уч.	Лист	N док.	Подпись	Дата	4/13-ПЗ	
Разработал	Шуваева Е.С.					ПРОЕКТ ВНЕСЕНИЯ ИЗМЕНЕНИЙ В ГЕНЕРАЛЬНЫЙ ПЛАН СЕЛИВАНИХИНСКОГО СЕЛЬСОВЕТА МИНУСИНСКОГО РАЙОНА КРАСНОЯРСКОГО КРАЯ	
Проверил	Шуваева Е.С.						
Гл. специалист	Кротова Э.Б.					Материалы по обоснованию	Стадия: ПО Лист: 4 Листов: 1
Гл. архитектор	Кротова Э.Б.					Карта современного использования территории (Опорный план)	ООО "СТЕМ"

Взам.инв.№ | Подпись и дата | Инв.№ подл.