ПРОЕКТ ВНЕСЕНИЯ ИЗМЕНЕНИЙ В ГЕНЕРАЛЬНЫЙ ПЛАН СЕЛИВАНИХИНСКОГО СЕЛЬСОВЕТА МИНУСИНСКОГО РАЙОНА КРАСНОЯРСКОГО КРАЯ

Карта функциональных зон

Д.СОЛДАТОВО 1:5000

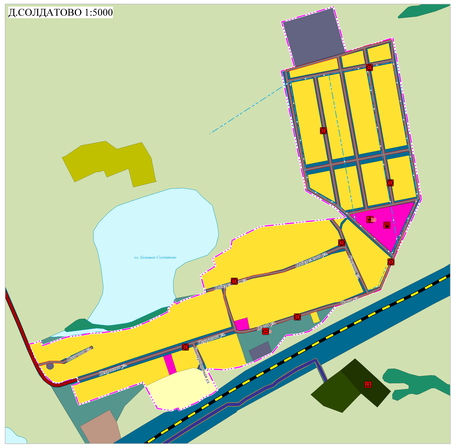

П. ОПЫТНОЕ ПОЛЕ 1:5000

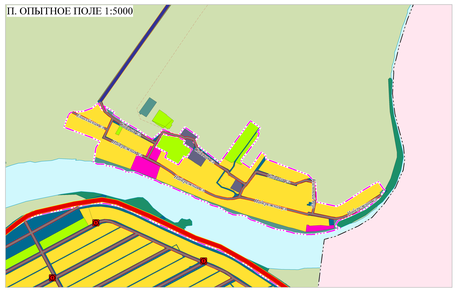

П.ТОПОЛЬКИ 1:5000

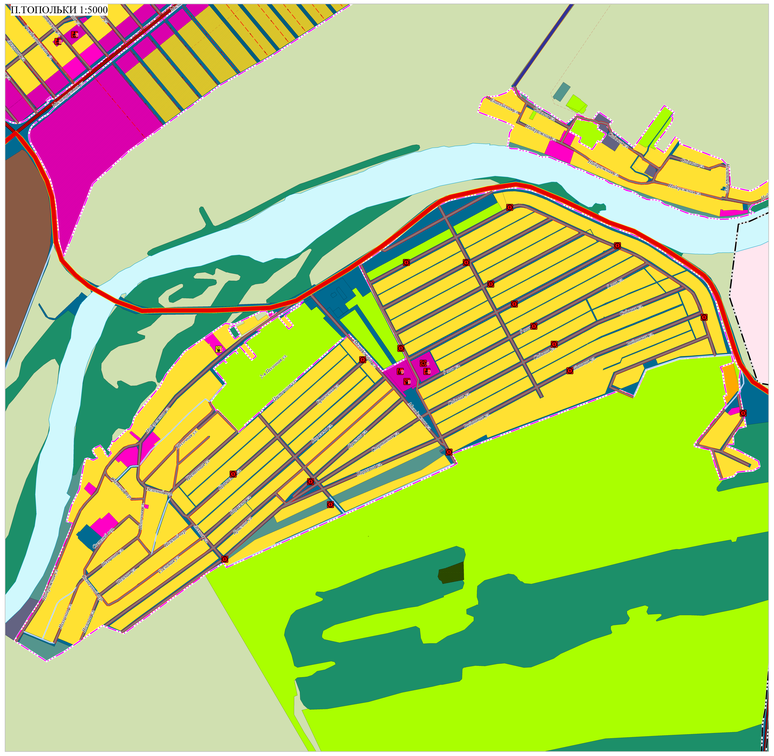

С. СЕЛИВАНИХА 1:5000

Селиванихинский сельсовет 1:25000

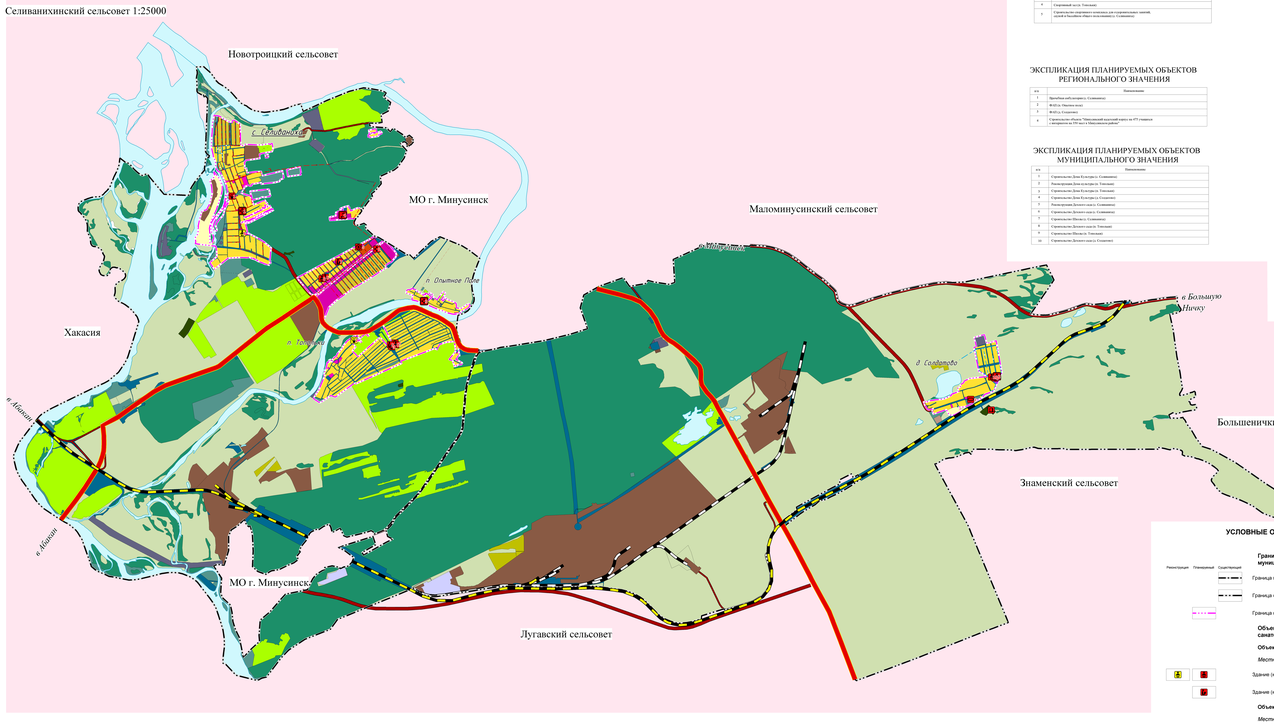

ЭКСПЛИКАЦИЯ ПЛАНИРУЕМЫХ ОБЪЕКТОВ МЕСТНОГО ЗНАЧЕНИЯ

п/п	Наименование
1	Кладбище (перенос из с.Солдатово)
2	Спортивный залив Тесьмино
3	Строительство спортивного комплекса для содержания ездовой, служебной и выездной сборы кинологов в с.Солдатово

ЭКСПЛИКАЦИЯ ПЛАНИРУЕМЫХ ОБЪЕКТОВ РЕГИОНАЛЬНОГО ЗНАЧЕНИЯ

п/п	Наименование
1	Проектная мебелировка с. Солдатово
2	ФАП (с. Опытное поле)
3	ФАП (с. Тесьмино)
4	Строительство «Газа» "Минусинский водозаборный узел» км 475 (подвеска к мостовому переходу через р.Абакан)

ЭКСПЛИКАЦИЯ ПЛАНИРУЕМЫХ ОБЪЕКТОВ МУНИЦИПАЛЬНОГО ЗНАЧЕНИЯ

п/п	Наименование
1	Строительство Дома Культуры (с. Солдатово)
2	Реконструкция Дома культуры (с. Тесьмино)
3	Строительство Дома Культуры (с. Тесьмино)
4	Строительство Дома Культуры (д. Солдатово)
5	Реконструкция Детского сада (с. Солдатово)
6	Строительство Детского сада (с. Солдатово)
7	Строительство Школы (с. Солдатово)
8	Строительство Детского сада (с. Тесьмино)
9	Строительство Школы (с. Тесьмино)
10	Строительство Детского сада (д. Солдатово)

УСЛОВНЫЕ ОБОЗНАЧЕНИЯ

Реконструкция | Планируемый | Существующий

Границы субъектов Российской Федерации, муниципальных образований, населенных пунктов

Граница городского округа

Граница сельского поселения

Граница населенного пункта

Объекты социальной инфраструктуры, отдыха и туризма, санаторно-курортного назначения

Объекты образования и науки

Местного значения

Здание (комплекс зданий) дошкольной образовательной организации

Здание (комплекс зданий) общеобразовательной организации

Объекты культуры и искусства

Местного значения

Объект культурно-досугового (клубного) типа

Объекты физической культуры и массового спорта

Местного значения

Объект спорта, включающий раздельно нормируемые спортивные сооружения (объекты) (в т. ч. физкультурно-оздоровительный комплекс)

Спортивное сооружение

Объекты здравоохранения

Регионального значения

Объект (здание, комплекс зданий) медицинской помощи, оказываемой в амбулаторных условиях и (или) в условиях дневного стационара

Объект (здание, комплекс зданий), на базе которого оказывается первичная медико-санитарная помощь

Объекты транспортной инфраструктуры

Железнодорожные пути

Федерального значения

Железнодорожные линии (за исключением линий нечущего пользования)

Местного значения

Железнодорожные линии (за исключением линий нечущего пользования)

Автомобильные дороги

Федерального значения

Автомобильные дороги федерального значения

Регионального значения

Автомобильные дороги регионального или межмуниципального значения

Местного значения

Автомобильные дороги местного значения

Улично-дорожная сеть сельского населенного пункта

Местного значения

Поселковая дорога

Улица в жилой застройке

Хозяйственный проезд, скотопрогон

Объекты трубопроводного транспорта и инженерной инфраструктуры

Местного значения

Линии электропередачи 10 кВ

Местного значения

Трансформаторная подстанция (ТП)

Сети теплоснабжения

Местного значения

Теплотрасса распределительная (наземная)

Сети водоснабжения

Местного значения

Водопровод

Сети водоотведения

Местного значения

Канализация самотечная

Объекты связи

Федерального значения

Объекты почтовой связи

Иные объекты федерального значения, регионального значения, местного значения

Места погребения

Местного значения

Кладбище

Иные объекты федерального значения, регионального значения, местного значения

Объекты единой государственной системы предупреждения и ликвидации чрезвычайных ситуаций

Местного значения

Объект информирования и оповещения

Функциональные зоны

Зона застройки индивидуальными жилыми домами

Зона застройки малоэтажными жилыми домами (до 4 этажей, включая мансардный)

Зона застройки среднеэтажными жилыми домами (от 5 до 8 этажей, включая мансардный)

Общественно-деловые зоны

Производственная зона

Коммунально-складская зона

Зона инженерной инфраструктуры

Зона транспортной инфраструктуры

Зоны сельскохозяйственного использования

Зона сельскохозяйственных угодий

Зона садоводства, огородничества

Производственная зона сельскохозяйственных предприятий

Зона рекреационного назначения

Зона озелененных территорий общего пользования (парки, сады, скверы, бульвары, городские леса)

Зона отдыха

Зона лесов

Зона кладбищ

Зона режимных территорий

Зона аквакорий

							4/224-ПЗ
Изм.	Кол.уч.	Лист	N док.	Подпись	Дата	ПРОЕКТ ВНЕСЕНИЯ ИЗМЕНЕНИЙ В ГЕНЕРАЛЬНЫЙ ПЛАН СЕЛИВАНИХИНСКОГО СЕЛЬСОВЕТА МИНУСИНСКОГО РАЙОНА КРАСНОЯРСКОГО КРАЯ (актуализация ГП Селиванихинского сельсовета)		
Разработал		Дорофеев Н. А.			2025	Основная часть	Стадия	Лист	Листов
Гл. архитектор		Дорофеев Н. А.			2025		ПЗ	1	1
Нач. отдела		Дорофеев Н. А.			2025	Карта функциональных зон	ОФУ "СОВР"		